



AL SIGNOR SINDACO
DEL COMUNE DI LA LOGGIA

ALLO SPORTELLO UNICO
DEL COMUNE DI LA LOGGIA

Oggetto: **RICHIESTA DI CORREZIONE DI ERRORI MATERIALI** ai sensi dell'ex. art.17 comma 12 della L.R. 56/77 e s.m.i. (così come modificato dall'articolo 34 comma 12 lettera a) e c) della L.R. n. 3 del 25/03/2013)

Le sottoscritte **GAIOTTO Giuseppina** nata a Carignano il 01/08/1952, c.f. GTTGPP52M41B777V, residente in La Loggia in Via Ravaz n. 35 in qualità di proprietaria dell'immobile censito al foglio 13 particella n. 430 del comune di La Loggia e **GAIOTTO Anna Maria** nata a Carignano in 23/09/1946, c.f. GTTNMR46B63B777N in qualità di proprietaria dei terreni censiti al foglio 13 particella n. 477 e 485 del comune di La Loggia

premesse:

- che il Progetto Definitivo del Piano Regolatore Generale del Comune di La Loggia è stato approvato con D.G.R. n. 28-2229 del 22.06.2011;
- che la particella n. 430 del foglio 13 ricade in area "Residenziale di completamento a media densità" (Rcm3) soggetta a S.U.E.;
- che le particelle n. 477 e 485 del foglio 13 ricadono in area "Residenziale consolidata" (Rb1);
- che a causa della difformità tra la mappa catastale e la situazione di fatto è stato predisposto Tipo di Frazionamento protocollo n. 2013/290321 del 31/07/2013 notificato al comune di La Loggia in data 18/06/2013 protocollo n. 6448 per regolarizzare il confine delle particelle 430, 477 e 485 del foglio 13;

RIHIEDE ciascuno per la parte di esclusiva proprietà

a codesto comune di provvedere, ai sensi dell'ex. art.17 comma 12 della L.R. 56/77 e s.m.i. (così come modificato dall'articolo 34 comma 12 lettera a) e c) della L.R. n. 3 del 25/03/2013) alla

correzione di errori materiali attraverso lo spostamento della dividente tra l'area urbanistica Rcm3 e l'area urbanistica Rb1 a seguito della regolarizzazione della situazione catastale delle particelle 430, 477 e 485 in modo da uniformare il vigente Piano Regolatore Comunale con l'attuale situazione catastale del foglio 13 del comune di La Loggia.

Alla presente si allega:


- estratto della planimetria catastale con evidenziata la situazione precedente al Tipo di Frazionamento ed in rosso la situazione successiva al tipo di Frazionamento;
- estratto del P.R.G.C. con l'attuale situazione della dividente tra le aree Rcm3 e Rb1;
- estratto del P.R.G.C. con la dividente modificata in seguito all'inserimento del Tipo di Frazionamento della dividente tra le aree Rcm3 e Rb1.

Fiduciosi in un benevolo e celere accoglimento della presente, porgiamo distinti saluti.

La Loggia, 09 febbraio 2015

Cesario

Oficina



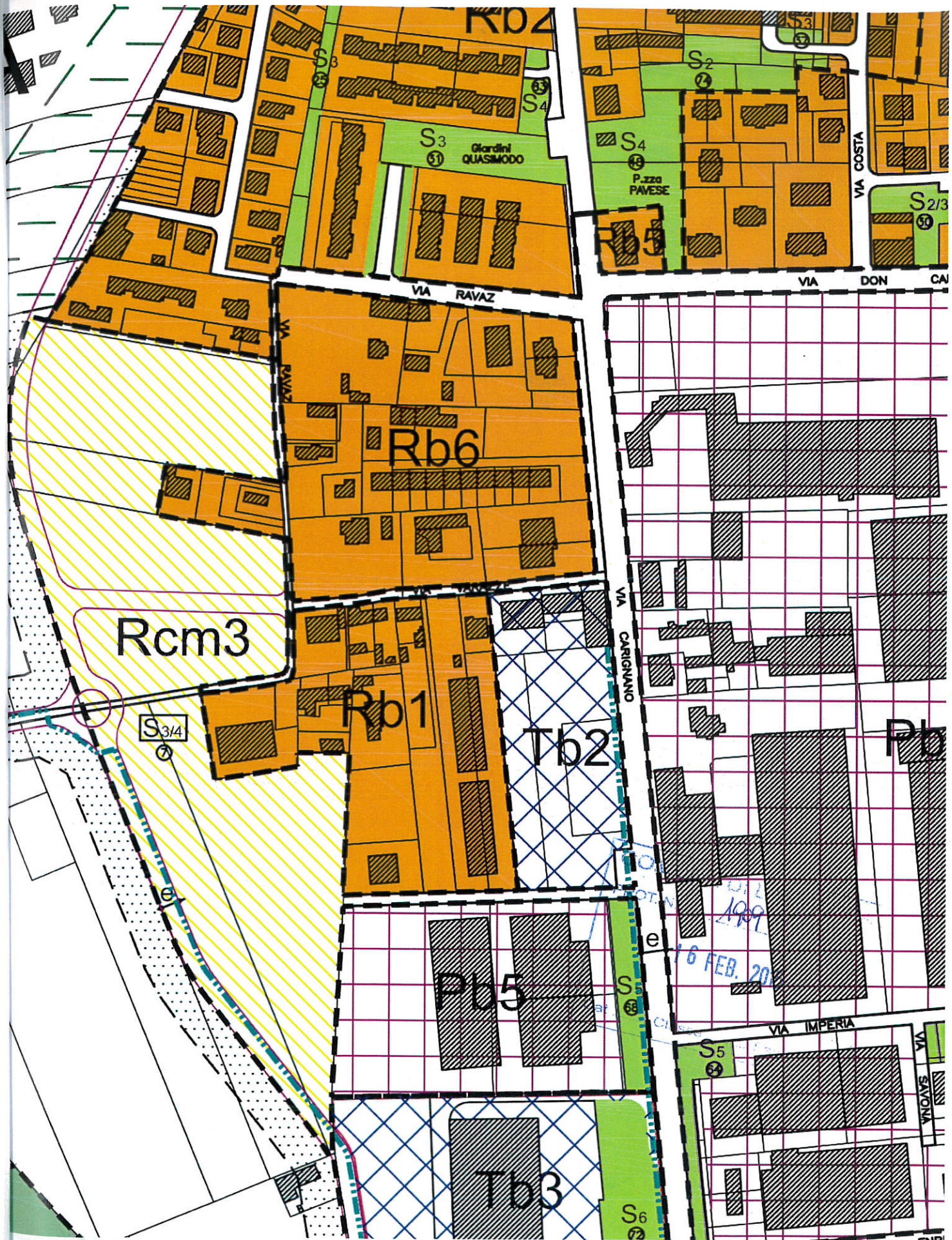


COMUNE DI LA LOGGIA
 PROT. N. 1909
 16 FEB. 2015
 Cat. X Classe Fasc.

Scala originale: 1:1500
 Dimensione cornice: 582.000 x 414.000 metri

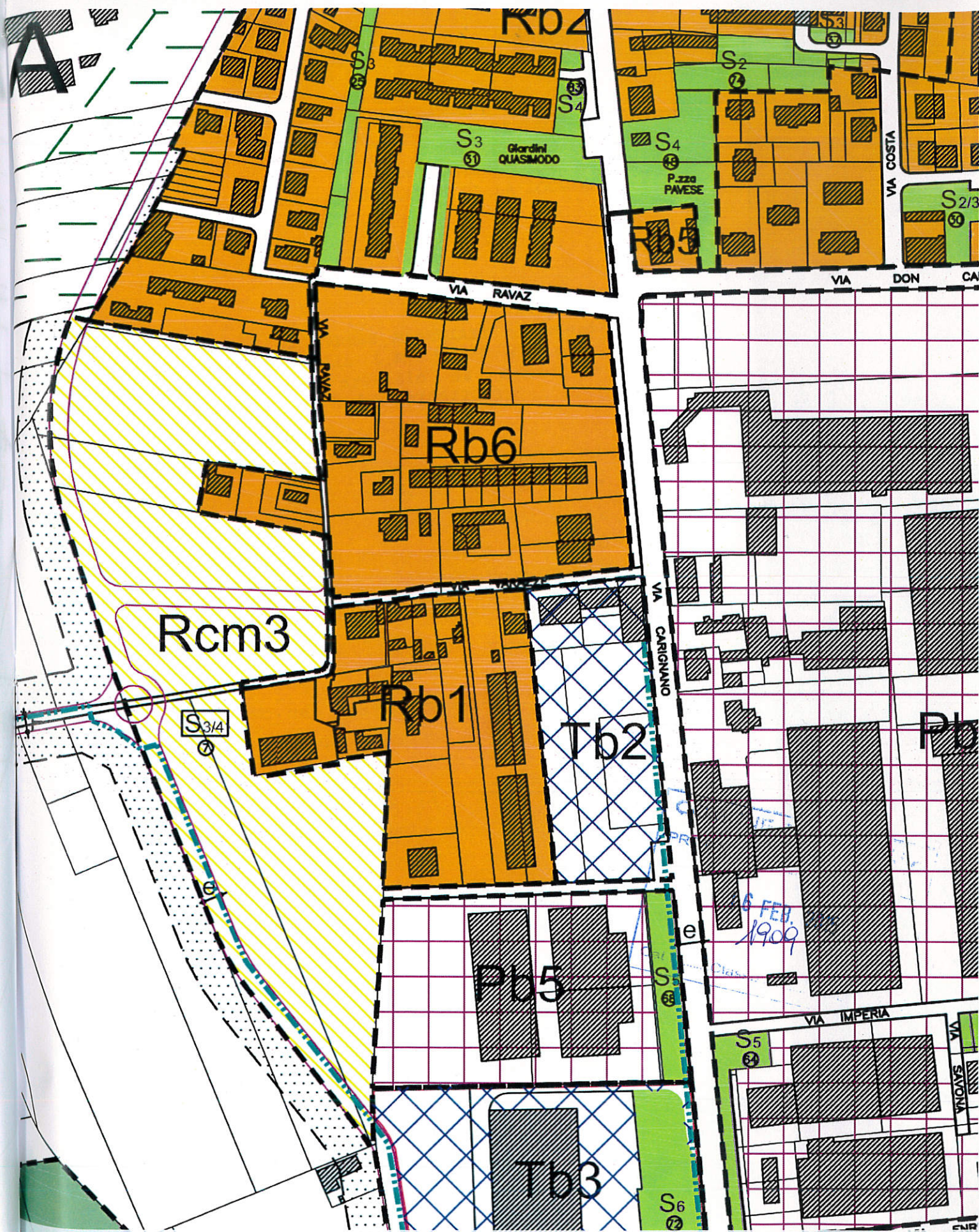
Comune: LA LOGGIA
 Foglio: 13

5-Lug-2012 11:22
 Prot. n. 1158724/2012



COMUNE DI LA LOGGIA
 P.R.G.C. VIGENTE

1 : 1000



COMUNE DI LA LOGGIA
 P.R.G.C. VARIANTE

1 : 1000