

Regione Piemonte
Provincia di Torino

COMUNE DI LA LOGGIA

REVISIONE DEL P.R.G.C.
PROGETTO DEFINITIVO



Prog. Preliminare: Del. C.C. 7/06/2005 n.17
Prog. Definitivo: Del. C.C. 23/05/2006 n.15
Riadatt. Prog. Def.: Del. C.C. 19/05/2007 n.18
II Riadatt. Prog. Def.: Del. C.C. 25/10/2007 n.45
Varianti in itinere: Del. C.C. 14/10/2008 n.23
Osserv. Regionali: Del. C.C. 02/04/2009 n.13256
Adozione finale: Del. C.C. 15/02/2011 n.4
Approvazione: Del. G.R. 22/06/2011 n.28-2229

P2/c PROGRAMMAZIONE
COMMERCIALE

Scala: 1:5.000

Progetto: Arch. Marco PARENTI
Arch. Renato VEZZARI
Collab.: Arch. Barbara GERINO

DATA: Dicembre 2011

LEGENDA:



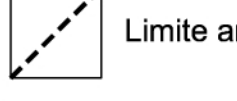
Confine



Edifici




Idrografia



Limite aree normative



Aree Agricole (art.26/1)



Nuclei Agricoli (art.26/2)



Centro Storico (art.26/4)



Aree Residenziali Consolidate (art.26/6)



Aree Residenziali di Completamento ad alta densità (art.26/7)



Aree Residenziali di Completamento a media densità (art.26/8)



Aree Residenziali di Nuovo Impianto (art.26/9)



Aree Miste (residenziali, e produttive o commerciali) (art.26/3)



Terziario esistente (art.26/13)



Aree Produttive esistenti (art.26/10)



Aree Produttive di Completamento (art.26/11)



Aree Produttive di Nuovo Impianto a media densità (art.26/12)



Aree Produttive di Nuovo Impianto a bassa densità (art.26/12)



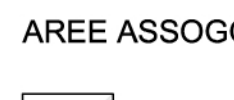
Sito soggetto a bonifica



Servizi pubblici esistenti (art.26/15)



Servizi pubblici in progetto (art.26/15)




Tracciati stradali in progetto (art.16, c.3)



Pista ciclabile (art.16, c.11)



Beni di interesse documentario e Architetture minori (art.26/5)



Beni culturali tutelati dal D.lgs 42/2004 (art.26/5)



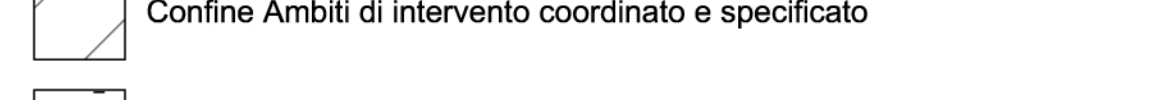
Beni ambientali tutelati dal D.lgs 42/2004 (art.12/2)



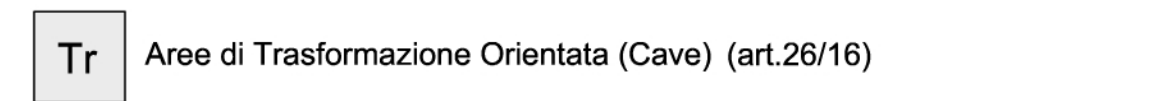
Confine del P.T.O. "Tutela e valorizzazione delle risorse ambientali del Po"



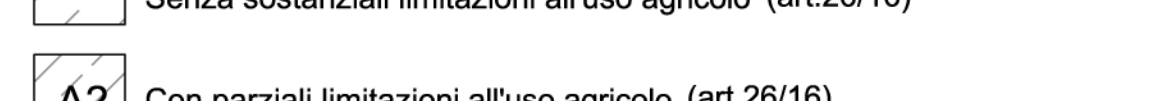
Confine del Sistema delle Aree Protette della fascia fluviale del Po



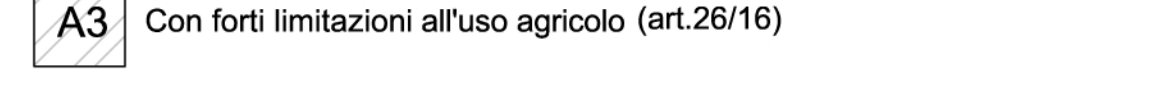
Confine Ambiti di intervento coordinato e specificato



Aree di potenziale interesse naturalistico (art.26/16)



Aree di Trasformazione Orientata (Cave) (art.26/16)



Esterne al F.P.F. Senza sostanziali limitazioni all'uso agricolo (art.26/16)



Con parziali limitazioni all'uso agricolo (art.26/16)

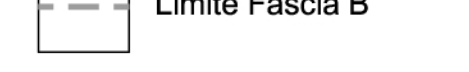


Con forti limitazioni all'uso agricolo (art.26/16)

FASCE FLUVIALI (art.11/3)



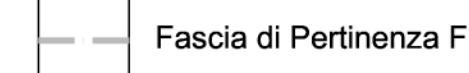
Limite Fascia A



Limite Fascia B



Limite di progetto tra Fascia B e Fascia C



Limite Fascia C



Fascia di Pertinenza Fluviale

COMUNE DI MONCALIERI

COMUNE DI VINOVO

COMUNE DI MONCALIERI

COMUNE DI CARIGNANO

LEGENDA ZONIZZAZIONE COMMERCIALE:

Addensamento storico rilevante di tipo A1

Localizzazione urbano-periferico di tipo L2

Perimetrazione del tessuto residenziale

