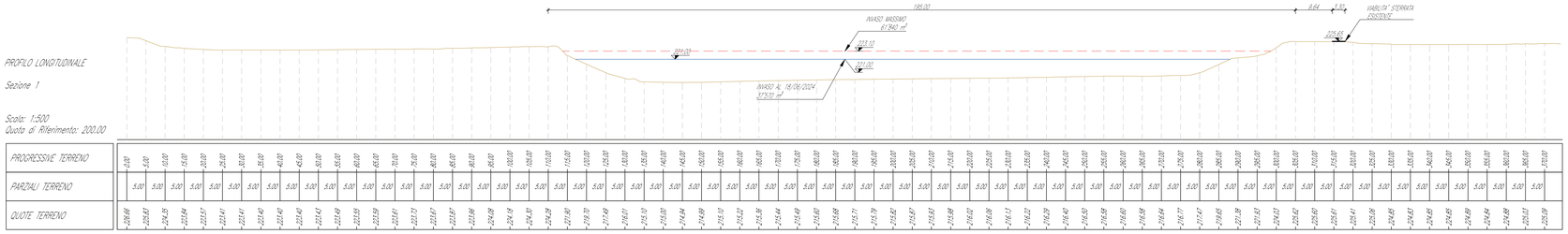

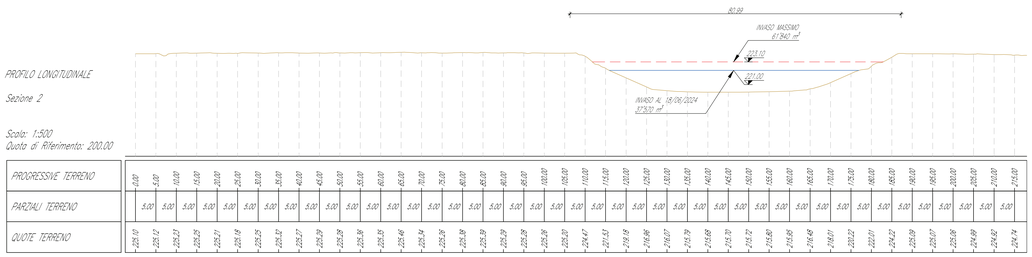

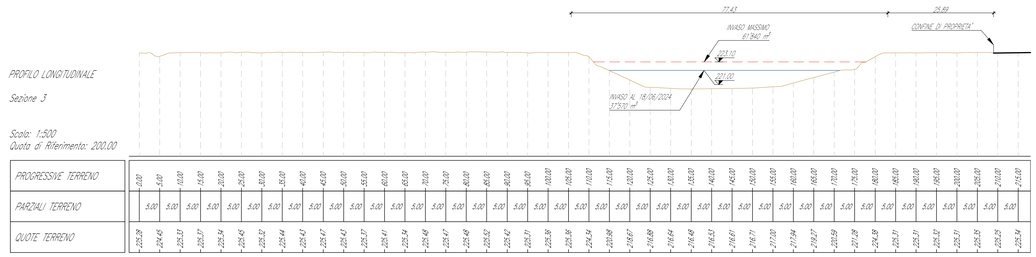

RILIEVO BATIMETRICO GIUGNO 2024
Base carta: Volo UAS 2024

Scala 1 : 500

0 10 20 30 40 50 m

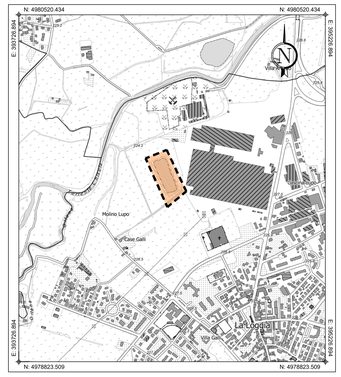

PLANIMETRIA DI INQUADRAMENTO
Scala 1:10.000

RILIEVO GNSS RTK e TPS	
Datum:	WGS84 - ETRF 2000
Ellissoide:	WGS84
Proiezione:	UTM (Universal Traversal Mercator)
Zone:	32N (6° E to 12° E)
Longitudine origine:	9° Est
Latitudine origine:	0°
Falso Est:	500'000.00
Falso Nord:	0
Fattore di scala:	0.9996 (0.9996 < m < 1.0004)
Quote:	Italgeo2005 grigliato IGM

PRECISIONI

RILIEVO GNSS	
PDOP (MED):	2.0
HSqm:	± 0.015m
VSqm:	± 0.025 m
RILIEVO TPS	
Scostamento ΔE:	± 0.010 m
Scostamento ΔN:	± 0.010 m
Scostamento ΔQ:	± 0.010 m
RILIEVO LASER SCANNER	
Scostamento ΔE:	± 0.010 m
Scostamento ΔN:	± 0.010 m
Scostamento ΔQ:	± 0.010m

PROIEZIONE CARTOGRAFICA

Comune di La Loggia
Città Metropolitana di Torino
Regione Piemonte

ANALISI IDRAULICA DEL NODO OITANA-CHISOLA-CANALE DEL MOLINO FINALIZZATO ALLA VALUTAZIONE DI INTERVENTI DI OTTIMIZZAZIONE DEL RETICOLO IDROGRAFICO SUPERFICIALE E RIFUNZIONALIZZAZIONE DEL CANALE DEL MOLINO NEI PRESSI DELLA EX CAVA, IN RELAZIONE ALLE IPOTESI DI REALIZZAZIONE DI CENTRO SPORTIVO POLIFUNZIONALE.

OGGETTO

STUDIO DI COMPATIBILITÀ IDRAULICA

02. ELABORATI GRAFICI

RILIEVO BATIMETRICO E PLANOALTIMETRICO: PLANIMETRIA E SEZIONI

TIMBRI E FIRME

STUDIO ROSSO INGEGNERI ASSOCIATI
VIA ROSOLINO PILO N. 11 - 10143 - TORINO
VIA IS MAGUANIS N. 139 - 09122 - CAGLIARI
TEL.+39 011 43 77 342
studiorosso@ingpec.eu
info@sria.it
www.sria.it

ing. Chiara AMORE
Ordine degli Ingegneri della Provincia di Torino
Posizione n. 8304A

prof. ing. Maurizio ROSSO
Ordine degli Ingegneri della Provincia di Torino
Posizione n.13076

CONTROLLO QUALITA'

DESCRIZIONE	EMISSIONE
DATA	SET/2024
COD. LAVORO	ER/SR
TIPOL. LAVORO	C
SETTORE	2
TIPOL. ELAB.	RT
TIPOL. DOC.	3
ID ELABORATO	03
VERSIONE	0

REDATTO ing. Rigo MOLINARI
CONTROLLATO Ing. Chiara AMORE
APPROVATO ing. Maurizio ROSSO

SCALA: 1:500

ELABORATO
C-2.3

Diritti riservati ai sensi del D.P.R. 633/1941 - Riproduzione e divulgazione vietate senza autorizzazione