




<i>Tipo di percorso:</i>	Medio – Asfaltato: 90% - Illuminato 90%	
<i>Periodo consigliato:</i>	Tutto l'anno	
<i>Condizioni del percorso:</i>	Strade secondarie asfaltate, strada campestre sterrata, viale ciottolato molto dissestato. Percorso su territorio di La Loggia.	
<i>Da vedere:</i>	Parrocchia San Giacomo Castello Galli Ingresso Viale Carpeneto Cappella Mater Amabilis	
<i>Note:</i>		
<i>Tempo di percorrenza:</i>		Camminata: da 33' a 52'
		Corsa: da 15' a 26' Tempi calcolati su andature amatoriali
		Bicicletta: da 11' a 19'

E' il percorso ideale per chi è già allenato ma a cui non piace allontanarsi troppo dal centro cittadino. Questo percorso si estende quasi tutto in zone illuminate ed asfaltate ad eccezione del tratto del Viale e del piccolo sentiero di via Dante. Nelle zone più tranquille e verdi (zona del Viale) ci si può fermare a fare allungamento o esercizi vari.

DESCRIZIONE PERCORSO N. 15

- ❖ Si parte dal Parco Giochi Hobbitopoli e si percorre tutta via della Chiesa per poi girare a destra in via Livorno fino all'incrocio con via Rimini da percorrere sulla sinistra.
- ❖ Proseguire in via Rimini in direzione del Viale Carpeneto, dove la strada diventa sterrata.
- ❖ Arrivati al viale, percorrere la metà di sinistra in direzione del suo ingresso.
- ❖ Arrivati all'ingresso del Viale Carpeneto, girare a sinistra in via della Chiesa fino all'altezza di via Vittorio Veneto.
- ❖ Girare a destra in via V. Veneto e proseguire sempre dritto attraversando via Bistolfi e proseguendo in via Belli.
- ❖ Percorrere tutta via Belli ed un tratto di viale Maina fino ad arrivare in piazza Einaudi.
- ❖ Girare a destra ed attraversare piazza Einaudi fino ad arrivare in via Po, dove si può vedere la Cappella Mater Amabilis con di fronte la statua della Madonna (copia dell'originale eseguita dallo scultore L. Bistolfi)

❖ Girare a sinistra e proseguire lungo tutta via Po fino ad incontrare via Revignano sulla sinistra
❖ Proseguire in via Revignano, girare a sinistra e percorrere il primo tratto di viale Maina.
❖ Prendere la prima via a destra (via Bellini), fino all'incrocio con Via Puccini da percorrere a sinistra
❖ Proseguire sempre dritto superando via Tetti Aiassa e prendendo via San Giacomo.
❖ Al fondo della via proseguire dritto sulla strada sterrata che porta in via Dante.
❖ Girare a sinistra e proseguire in via Dante fino ad arrivare in via Bistolfi..
❖ Girare a sinistra in via Bistolfi e poi a destra in via Roma.
❖ Proseguire in via Roma fino al fondo dove si potrà ammirare sulla destra la Parrocchia San Giacomo e di fronte il maestoso Castello Galli.
❖ Girare a destra in via della Chiesa e tornare al parco Giochi Hobbitopoli.