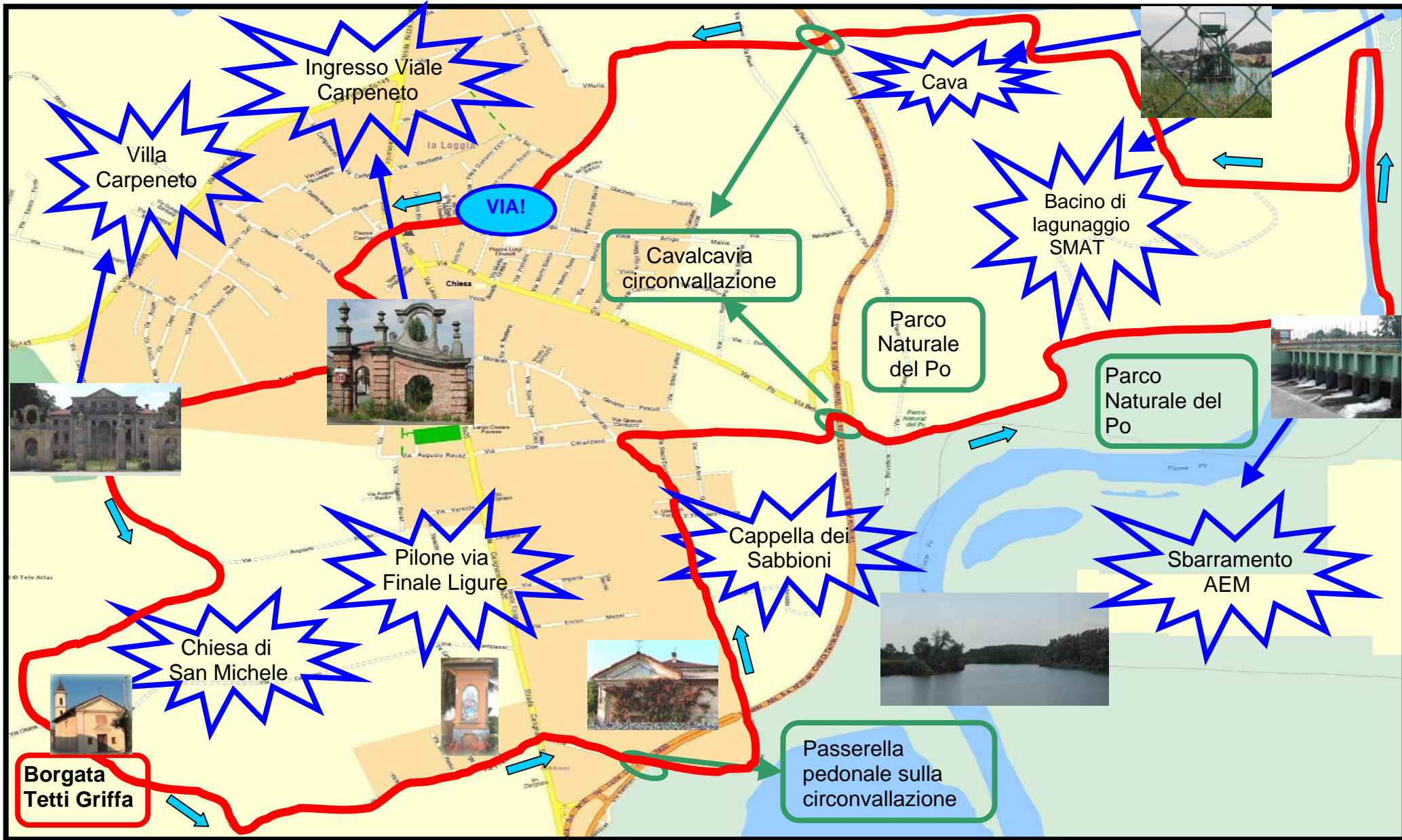




PERCORSO N. 21

KM 11,0



<i>Tipo di percorso:</i>	Lungo – Asfaltato: 30% - Illuminato 10%	
<i>Periodo consigliato:</i>	Periodo estivo. Sconsigliato dopo un'intensa pioggia per la presenza di zone fangose lungo le strade sterrate.	
<i>Condizioni del percorso:</i>	Strade secondarie asfaltate, strade campestri sterrate con fondo ghiaioso e sabbioso, viale ciottolato molto dissestato. Percorso su territorio di La Loggia e Borgata Tetti Griffa	
<i>Da vedere:</i>	Ingresso Viale Carpeneto Villa Carpeneto Chiesa di San Michele Pilone votivo di via Finale Ligure Cappella dei Sabbioni Sbarramento AeM sul Po Bacino di lagunaggio SMAT Cava di ghiaia	
<i>Note:</i>	Adatto per MountainBike	
<i>Tempo di percorrenza:</i>		Camminata: da 1h 38' a 2h 32'
		Corsa: da 43' a 1h 16' Tempi calcolati su andature amatoriali
		Bicicletta: da 33' a 55'

Percorso impegnativo adatto per persone già allenate ed amanti della corsa su percorsi sterrati. Percorso molto bello perché immerso nella natura sia dalla parte di zona Carpeneto borgata Tetti Griffa, sia su tutta la zona del Po. Durante la corsa si può godere della tranquillità dell'ambiente e del paesaggio immerso nel verde e nell'azzurro del fiume.

DESCRIZIONE PERCORSO N. 21

- ❖ Partendo da piazza Einaudi si prosegue in via Belli e, prestando attenzione al traffico stradale, si attraversa via Bistolfi, per proseguire in via V. Veneto e girare a sinistra in via della Chiesa.
- ❖ Proseguire fino al Viale Carpeneto, dove si può vedere l'ingresso della omonima Villa, e percorrere l'intero Viale prestando attenzione al terreno molto dissestato. Al fondo del Viale si può ammirare la bellissima Villa Carpeneto.
- ❖ Girare a sinistra in via Carpeneto e proseguire lungo la strada sterrata circondata da campi e boschi di conifere.
- ❖ Proseguire lungo la strada sterrata superando il ponticello sopra la diramazione del rio Oitana.
- ❖ Entrando nella borgata di Tetti Griffa girare a sinistra dove si potrà vedere la Chiesetta di San Michele, santo patrono della borgata.
- ❖ Proseguire in via Oitana e lungo tutta via Finale Ligure dove il percorso è asfaltato e

relativamente poco trafficato.
❖ Alla fine di via Finale Ligure sulla destra c'è una piccola zona industriale, mentre a sinistra ci sono villette ed un bel pilone dedicato alla Madonna del Sacro Cuore.
❖ Prestando molta attenzione al traffico veicolare, attraversare strada Carignano e proseguire in via Sabbioni, superando la passerella pedonale sopra la circonvallazione e proseguendo per via Morardo.
❖ Girare a destra in via Leopardi e proseguire fino in zona Belvedere, dove si dovrà girare a destra sopra il cavalcavia per proseguire in via Po.
❖ Proseguire lungo la strada sterrata. Durante la corsa si è circondati da vegetazione e campi coltivati e, alla propria destra si può vedere il fiume Po.
❖ Oltrepassare il ponte sul Po dove sulla destra si può vedere lo sbarramento AeM che convoglia parte dell'acqua del fiume nel canale che si estende a sinistra.
❖ Dopo il ponte girare a sinistra e proseguire lungo la strada sterrata che costeggia il canale.
❖ Proseguire dritto e girare a sinistra al primo ponte che si incontra. In questo punto si può intravedere sulla destra una parte del bacino di lagunaggio SMAT.
❖ Seguire la strada sterrata che circonda una zona di proprietà Zucca e Pasta fino ad arrivare su via Pastrengo.
❖ Superare il cavalcavia e proseguire dritto in Via Pastrengo.
❖ Proseguire fino ad arrivare in via Tetti Aiassa e poi tornare al punto di partenza in piazza Einaudi.