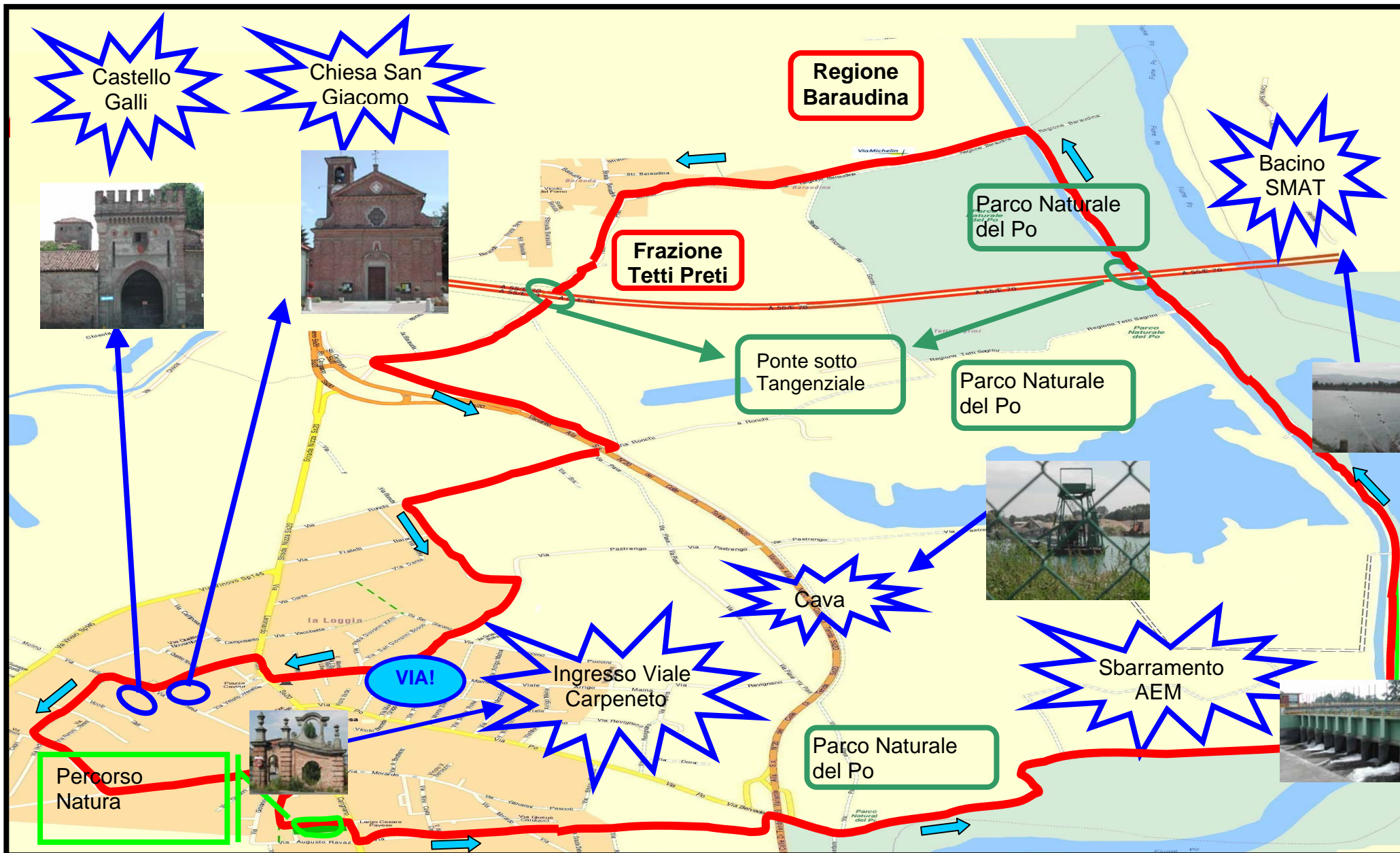





PERCORSO N. 22

KM 11



<i>Tipo di percorso:</i>	Lungo – Asfaltato: 20% - Illuminato 20%	
<i>Periodo consigliato:</i>	Periodo estivo. Sconsigliato dopo un'intensa pioggia per la presenza di zone fangose lungo le strade sterrate.	
<i>Condizioni del percorso:</i>	Strade secondarie e di borgata asfaltate, strade campestri sterrate con fondo ghiaioso e sabbioso, viale ciottolato molto dissestato. Percorso su territorio di La Loggia, Regione Baraudina, Frazione Tetti Preti	
<i>Da vedere:</i>	Ingresso Viale Carpeneto Sbarramento AeM sul Po Bacino di lagunaggio SMAT Cava di ghiaia Vista collina di Moncalieri Chiesa San Giacomo Castello Galli	
<i>Note:</i>	Percorso Natura giardini Quasimodo Adatto per Mountain Bike	
<i>Tempo di percorrenza:</i>		Camminata: da 1h 34' a 2h 27'
		Corsa: da 41' a 1h 13' Tempi calcolati su andature amatoriali
		Bicicletta: da 31' a 53'

E' uno tra i percorsi più lunghi e quindi molto impegnativo e non adatto alla persone poco allenate. Il percorso (zona del Po) è immerso nella natura. Correndo si può godere della tranquillità dell'ambiente ed osservare un bel panorama dato dal Bacino di lagunaggio SMAT e la vista della collina di Moncalieri durante le giornate serene.

DESCRIZIONE PERCORSO N. 22

❖ Partendo da piazza Einaudi si prosegue in via Belli e, prestando attenzione al traffico stradale, si attraversa via Bistolfi, per proseguire a destra e poi girare a sinistra in via Roma.
❖ Al termine di via Roma si può vedere, di fronte, il maestoso ingresso del Castello Galli e sulla sinistra la Parrocchia San Giacomo.
❖ Girare a destra in via della Chiesa e poi a sinistra in via Livorno fino all'incrocio con via Rimini da percorrere a sinistra
❖ Al termine di via Rimini prendere la strada sterrata che porta al Viale Carpeneto (a metà del Viale).
❖ Girare a sinistra e percorre metà del Viale fino ad arrivare al cancello d'ingresso di Villa Carpeneto. Poi girare a destra e percorrere vicolo Alba ed al fondo del vicolo proseguire

<p>sul marciapiede.</p>
<p>❖ Girare a sinistra verso i giardini Quasimodo, dove vi è la possibilità di fermarsi ed allenarsi con gli attrezzi del Percorso Natura.</p>
<p>❖ Proseguire lungo il marciapiede di strada Carignano in direzione di Carignano e, all'altezza di via Ravaz, attraversare la strada stessa prestando molta attenzione al traffico stradale.</p>
<p>❖ Proseguire in via Don Caranzano, superare via Morardo e proseguire in via Leopardi fino ad arrivare sul ponte di Belvedere sopra la circonvallazione.</p>
<p>❖ Girare a destra e proseguire in via Po che dopo il cavalcavia diventa una strada sterrata.</p>
<p>❖ Proseguire lungo la strada sterrata. Durante la corsa si è circondati da vegetazione e campi coltivati e, alla propria destra si può vedere il fiume Po.</p>
<p>❖ Oltrepassare il ponte sul Po dove sulla destra si può vedere lo sbarramento AEM che convoglia parte dell'acqua del fiume nel canale che si estende alla Vostra sinistra.</p>
<p>❖ Dopo il ponte girare a sinistra e proseguire lungo la strada sterrata che costeggia il canale.</p>
<p>❖ Proseguire sempre dritto. Quando si incontra il primo ponte sulla sinistra si può osservare un bellissimo panorama: la vista della collina di Moncalieri e sulla destra il Bacino di lagunaggio SMAT</p>
<p>❖ Proseguire sempre dritto costeggiando il lago artificiale. Si devono superare altri due ponti, proseguire sempre dritto e passare sotto il ponte della Tangenziale.</p>
<p>❖ Dopo il ponte girare a sinistra al primo ponticello che si incontra. Da questo punto inizia la Regione Baraudina.</p>
<p>❖ Proseguire sempre dritto lungo la strada sterrata circondata da campi di grano e granoturco fino ad entrare nella frazione Baraudina..</p>
<p>❖ Giunti ad un incrocio tenere la sinistra dirigendosi verso Regione Tetti Preti.</p>
<p>❖ Proseguire dritto fino ad arrivare vicino alla circonvallazione. A questo punto tenere la sinistra ed entrare in via Ronchi.</p>
<p>❖ Proseguire in via Ronchi fino a quando si incontrano le prime case e, a destra, un ponticello.</p>
<p>❖ Passare sotto il ponticello, proseguire dritto in via Ronchi e poi girare a sinistra nella zona industriale di via di Vittorio.</p>
<p>❖ Proseguire fino al fondo della via e poi girare a destra in via Tetti Aiassa fino ad arrivare al punto di partenza in piazza Einaudi.</p>