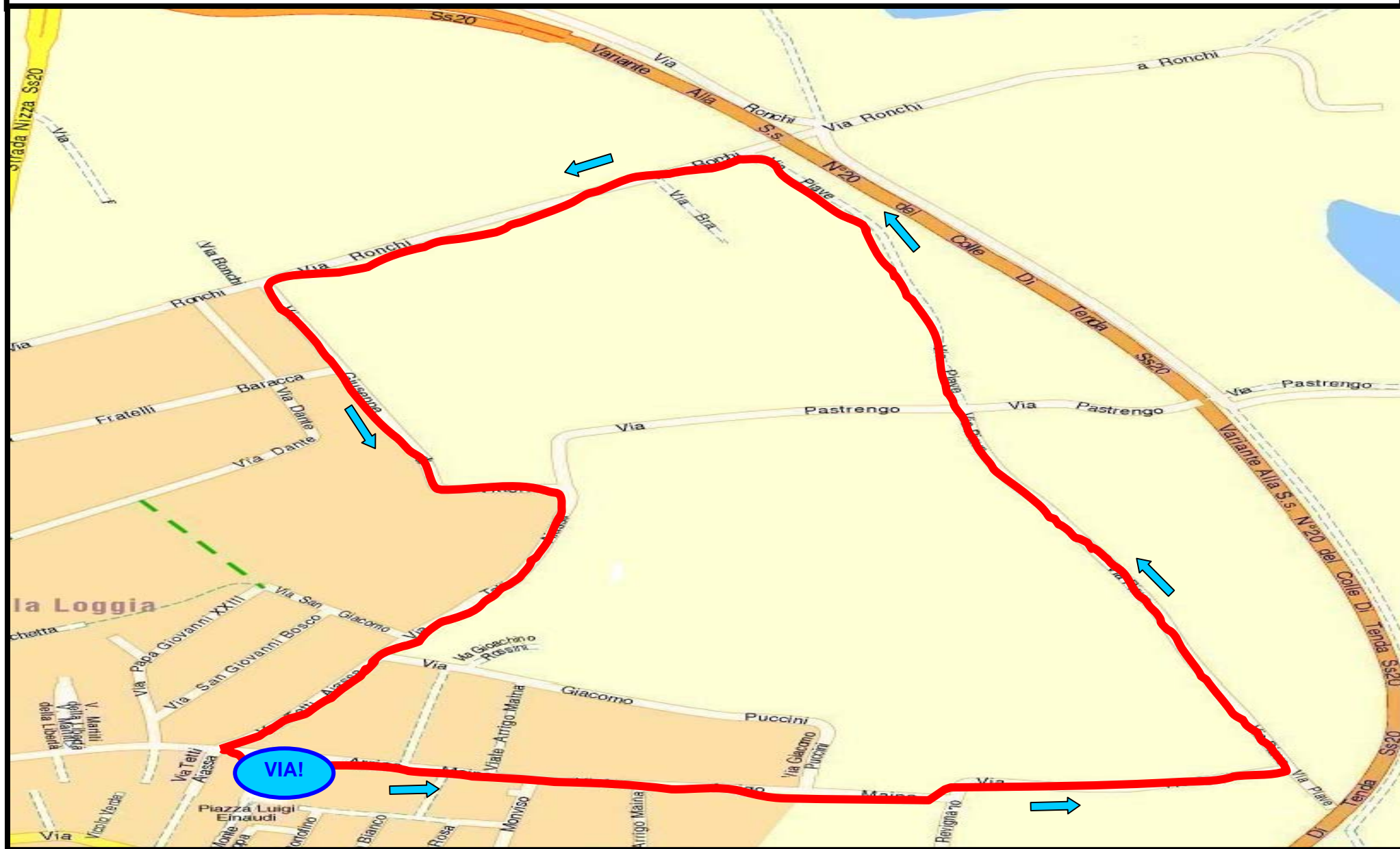





PERCORSO N. 06

KM 3,0



<i>Tipo di percorso:</i>	Corto – Asfaltato: 80% - Illuminato 70%	
<i>Periodo consigliato:</i>	Tutto l'anno.	
<i>Condizioni del percorso:</i>	Strade secondarie asfaltate ed in parte illuminate, strada sterrata dal fondo ghiaioso. Percorso su territorio di La Loggia.	
<i>Da vedere:</i>		
<i>Note:</i>		
<i>Tempo di percorrenza:</i>		Camminata: da 26' a 40'
		Corsa: da 11' a 20' Tempi calcolati su andature amatoriali
		Bicicletta: da 9' a 14'

Questo percorso, pur svolgendosi in una zona non eccessivamente isolata dal Paese, è relativamente tranquillo e poco trafficato.

Si svolge prevalentemente su strade asfaltate e può essere praticato durante tutti i periodi dell'anno.

Può essere effettuato più volte a seconda del proprio grado di allenamento.

DESCRIZIONE PERCORSO N. 06

❖ Partendo da piazza Einaudi si prosegue fino al fondo di viale Maina.
❖ Girare a sinistra in via Revignano che dopo una curva a gomito sulla sinistra prende il nome di via Piave ed il percorso diventa sterrato.
❖ Proseguire dritto lungo via Piave fino ad arrivare in via Ronchi, dove il percorso torna ad essere asfaltato.
❖ Proseguire a sinistra in via Ronchi e poi girare sempre a sinistra in via G. di Vittorio in mezzo ad una zona industriale..
❖ Percorrere tutta la via fino a quando si incrocia via Tetti Aiassa.
❖ Girare a destra in via Tetti Aiassa e, all'incrocio, proseguire a sinistra in viale Maina fino ad arrivare al punto di partenza in piazza Einaudi.